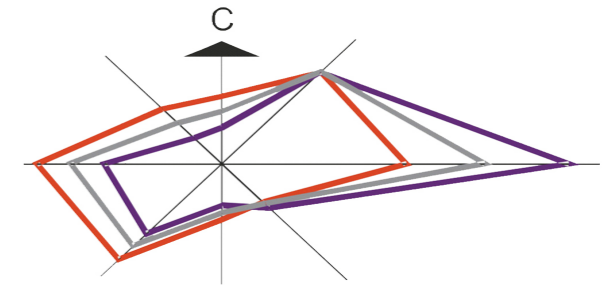
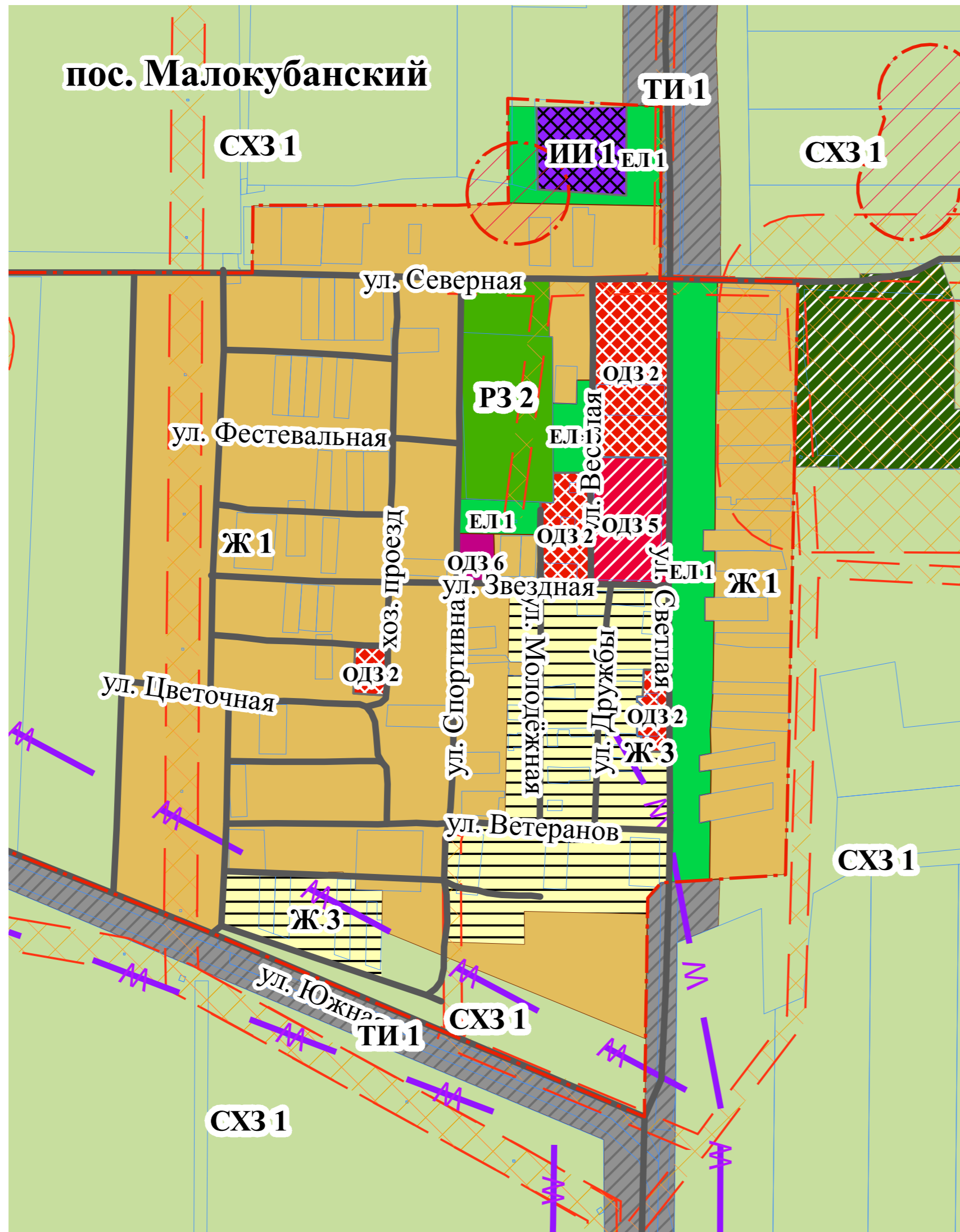
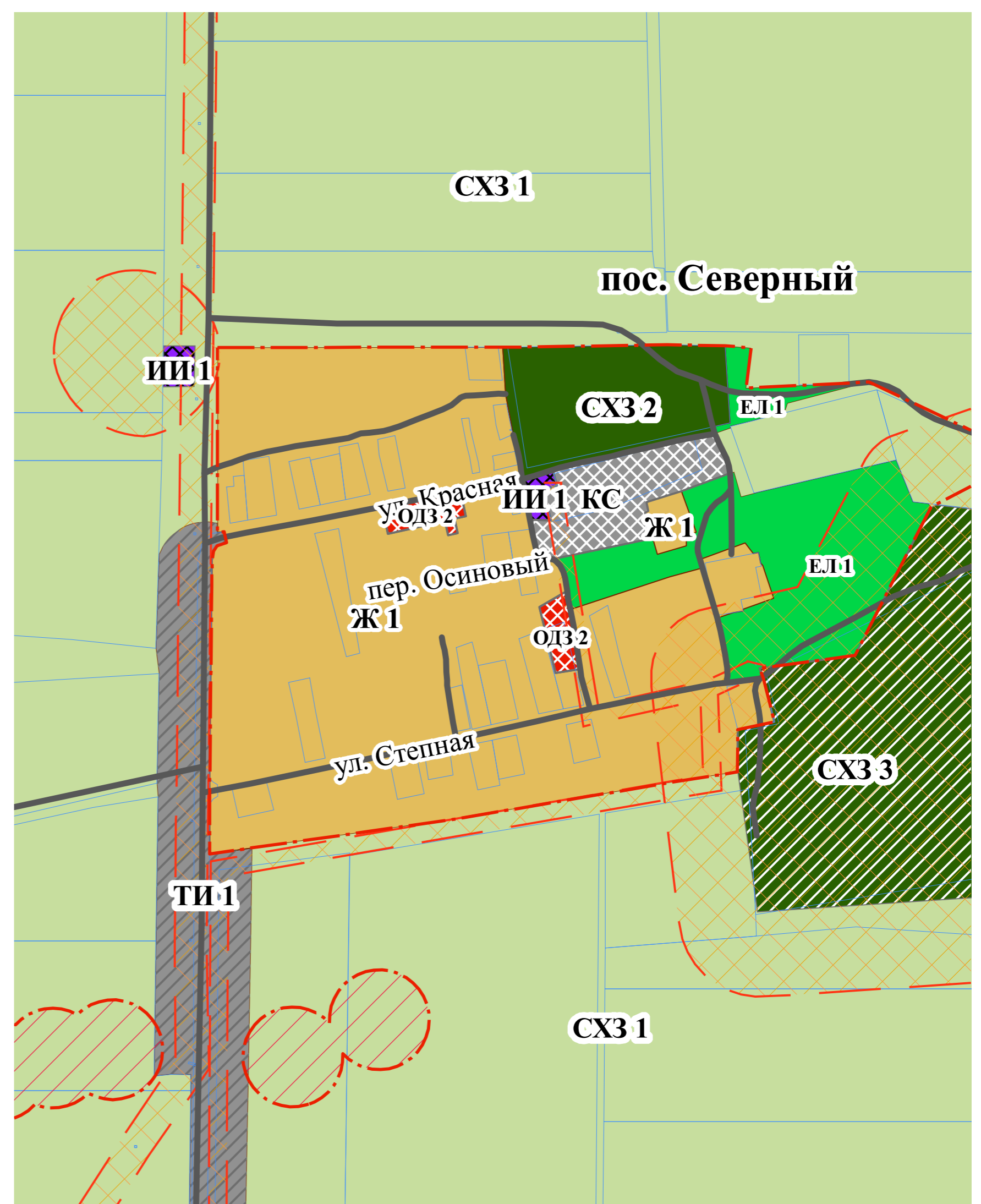
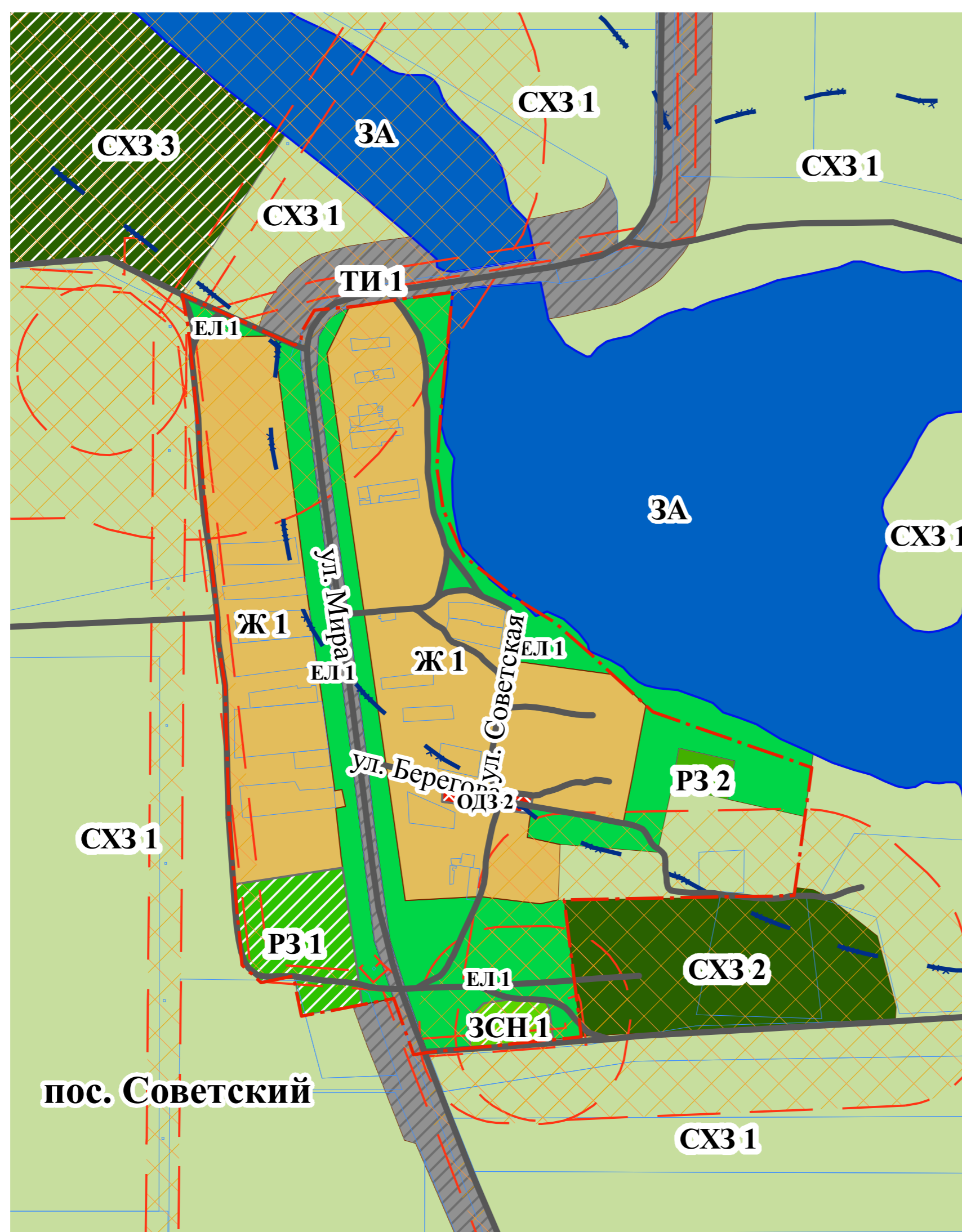


Карта градостроительного зонирования территории пос. Малокубанский, пос. Советский, пос. Северный (с нанесенными зонами с особыми условиями использования территории) Кубанского сельского поселения муниципального образования Новопокровский район



| Условные обозначения: | |
|-----------------------|---|
| | Линия связи существующая |
| | Охранная зона водных объектов |
| | Охранная зона памятника монументального искусства |
| | Охранная зона памятника истории |
| | Граница земельных участков |
| | Проектируемые и существующие газопроводы |
| | Граница населенного пункта |
| | Граница Краснодарского края |
| | Граница муниципального образования Кубанское сельское поселение |
| | Оси автомобильных дорог |
| | Зоны с особыми условиями использования территории |
| | Охранная зона памятника архитектуры |
| | Охранная зона памятника археологии |



| Территориальные зоны | | | |
|----------------------|------|---|--|
| | Ж1 | ЗОНА ЗАСТРОЙКИ ИНДИВИДУАЛЬНЫМИ ЖИЛЬНЫМИ ДОМАМИ | |
| | Ж2 | ЗОНА ЗАСТРОЙКИ МАЛОЭТАЖНЫМИ ЖИЛЬНЫМИ ДОМАМИ | |
| | Ж6 | ЗОНА РЕЗЕРВНОЙ ЖИЛОЙ ЗАСТРОЙКИ | |
| | ОДЗ1 | ЗОНА ДЕЛОВОГО НАЗНАЧЕНИЯ | |
| | ОДЗ2 | ЗОНА ОБЩЕСТВЕННОГО И КОММЕРЧЕСКОГО НАЗНАЧЕНИЯ | |
| | ОДЗ3 | ЗОНА СОЦИАЛЬНОГО И КОММУНАЛЬНО-БЫТОВОГО НАЗНАЧЕНИЯ | |
| | ОДЗ4 | ЗОНА ОБЩЕОБРАЗОВАТЕЛЬНЫХ ОБЪЕКТОВ | |
| | ОДЗ5 | ЗОНА ОБЪЕКТОВ ЗДРАВООХРАНЕНИЯ | |
| | СХЗ1 | ЗОНА СЕЛЬСКОХОЗЯЙСТВЕННЫХ УГОДИЙ | |
| | СХЗ2 | ЗОНА ОБЪЕКТОВ ЖИВОТНОВОДСТВА, ЗВЕРОВОДСТВА И ПТИЦЕВОДСТВА | |
| | СХЗ3 | ЗОНА ОБЪЕКТОВ СЕЛЬСКОХОЗЯЙСТВЕННОГО НАЗНАЧЕНИЯ | |
| | ТИ1 | ЗОНА ОБЪЕКТОВ АВТОМОБИЛЬНОГО ТРАНСПОРТА | |
| | ПР1 | ЗОНА МЕСТ ОТДЫХА ОБЩЕГО ПОЛЬЗОВАНИЯ | |
| | ПР2 | ЗОНА ОБЪЕКТОВ ОТДЫХА, СПОРТА И ТУРИЗМА | |
| | ПР3 | ПРОИЗВОДСТВЕННАЯ ЗОНА ОБЪЕКТОВ II – III КЛАССА ОПАСНОСТИ | |
| | КС | ПРОИЗВОДСТВЕННАЯ ЗОНА ОБЪЕКТОВ IV – V КЛАССА ОПАСНОСТИ | |
| | ИИ1 | ЗОНА КОММУНАЛЬНО-СКЛАДСКОГО НАЗНАЧЕНИЯ | |
| | ИИ2 | ЗОНА ОБЪЕКТОВ ВОДОСНАБЖЕНИЯ | |
| | ИИ3 | ЗОНА ОБЪЕКТОВ ЭЛЕКТРОСНАБЖЕНИЯ | |
| | ИИ4 | ЗОНА ОБЪЕКТОВ ЖЕЛЕЗНОДОРОЖНОГО ТРАНСПОРТА | |
| | ИИ5 | ЗОНА ОБЪЕКТОВ ТЕПЛОСНАБЖЕНИЯ | |
| | ЗСН1 | ЗОНА РИТУАЛЬНОГО НАЗНАЧЕНИЯ | |
| | ЗСН2 | ЗОНА ОЗЕЛЕНЕНИЯ СПЕЦИАЛЬНОГО НАЗНАЧЕНИЯ | |
| | ЕЛ1 | ЗОНА ЕСТЕСТВЕННОГО ЛАНДШАФТА | |
| | ЗА | ЗОНА АКВАТОРИЙ | |
| | Ж3 | ЗОНА ЗАСТРОЙКИ СРЕДНЕЭТАЖНЫМИ ЖИЛЬНЫМИ ДОМАМИ | |

| | | | | | | | |
|---|----------------|------|--------|-------|---|--------------------|------|
| | | | | | Договор № 136 от 22.10.2018 г. | | |
| | | | | | Проект внесения изменений в правила землепользования и застройки Кубанского сельского поселения муниципального образования Новопокровский район | | |
| Изм. | Колуч. | Лист | № док. | Подп. | Дата | | |
| Директор | Сукребаев Н.М. | | | | | Стадия | Лист |
| | | | | | | КГЗ | 3 |
| Карта градостроительного зонирования территории (с нанесенными зонами с особыми условиями использования территории) Кубанского сельского поселения муниципального образования Новопокровский район | | | | | | Листов | 4 |
| Карта градостроительного зонирования территории пос. Малокубанский, пос. Советский, пос. Северный (с нанесенными зонами с особыми условиями использования территории) Кубанского сельского поселения. Условные обозначения № 15/000 | | | | | | ООО "Земгеопроект" | |