Карта градостроительного зонирования территориии пос. Вперед, пос. Южный, пос. Урожайный (с нанесенными зонами с особыми условиями использования территории) Кубанского сельского поселения муниципального образования Новопокровский район

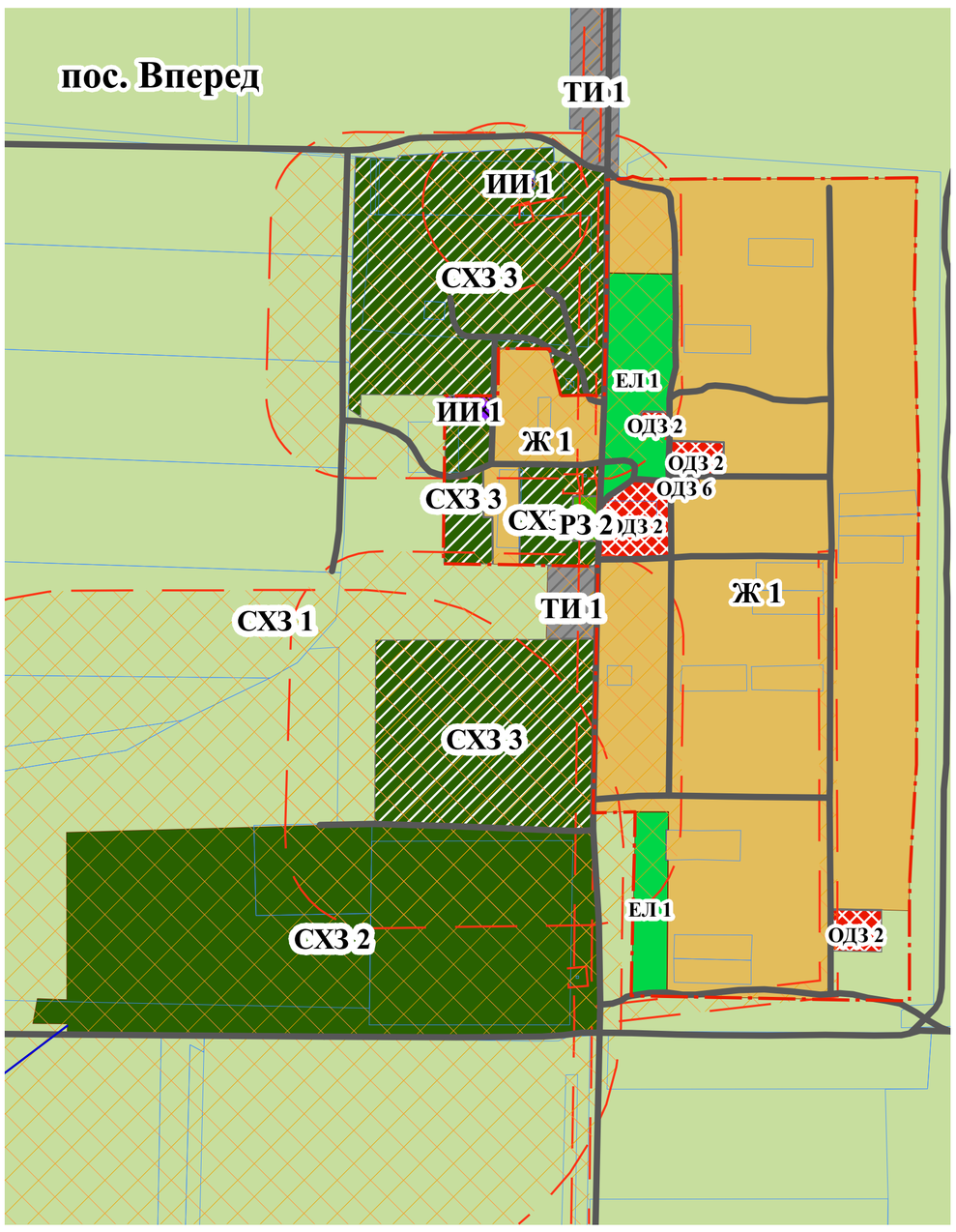

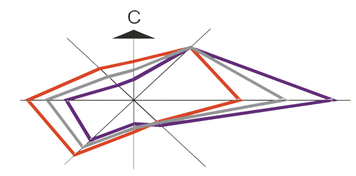

Условные обозначения:	
W	Линия связи существующая
	Охранная зона водных объектов
	Охранная зона памятника монументального искусства
	Охранная зона памятника истории
	Граница земельных участков
	Проектируемые и существующие газопроводы
	Граница населенныого пункта
	Граница Краснодарского края
	Граница муниципального образования Кубанское сельское поселение
	Оси автомобильных дорог
	Зоны с особыми условиями использования территории
	Охранная зона памятника архитектуры
	Охранная зона памятника археологии

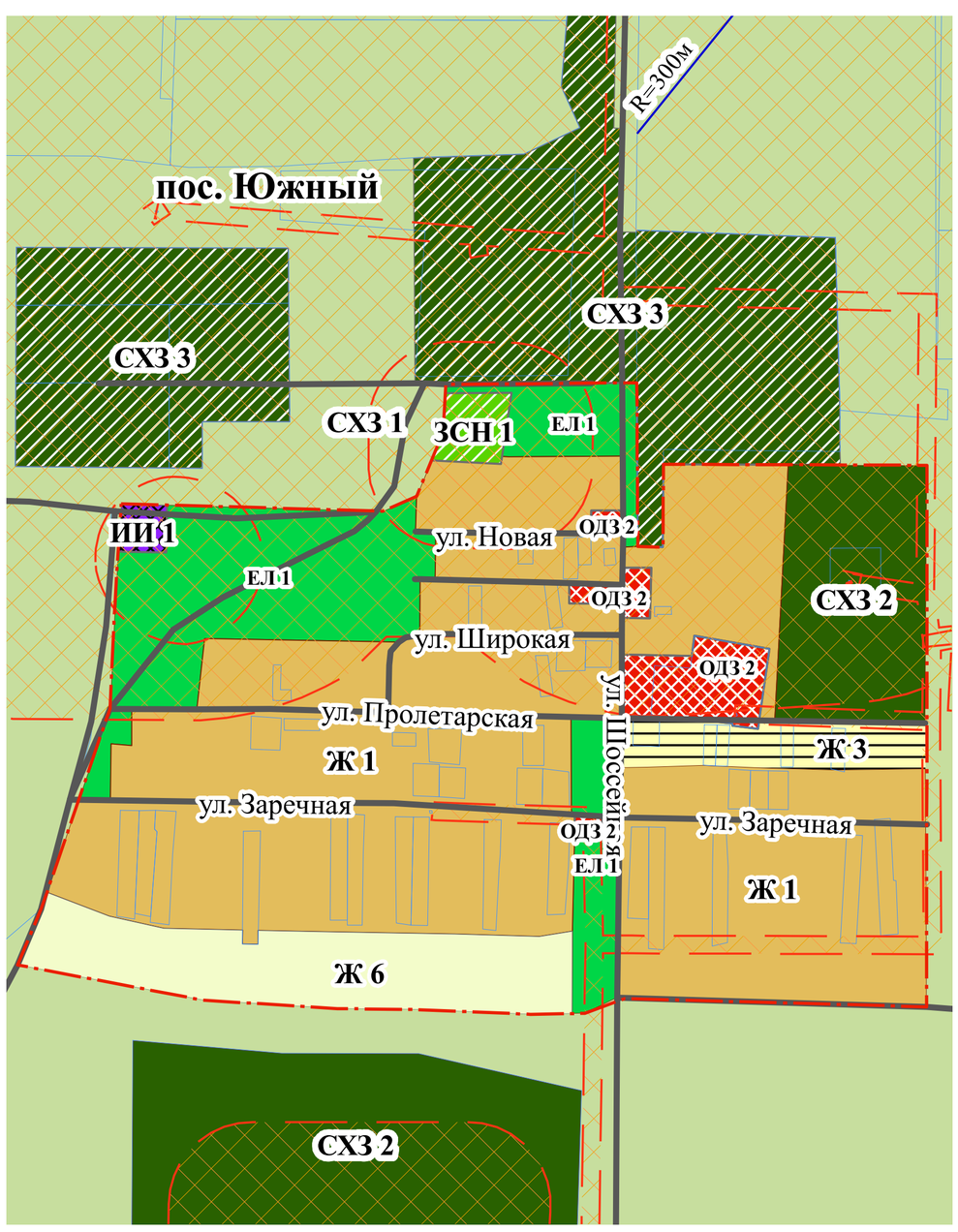

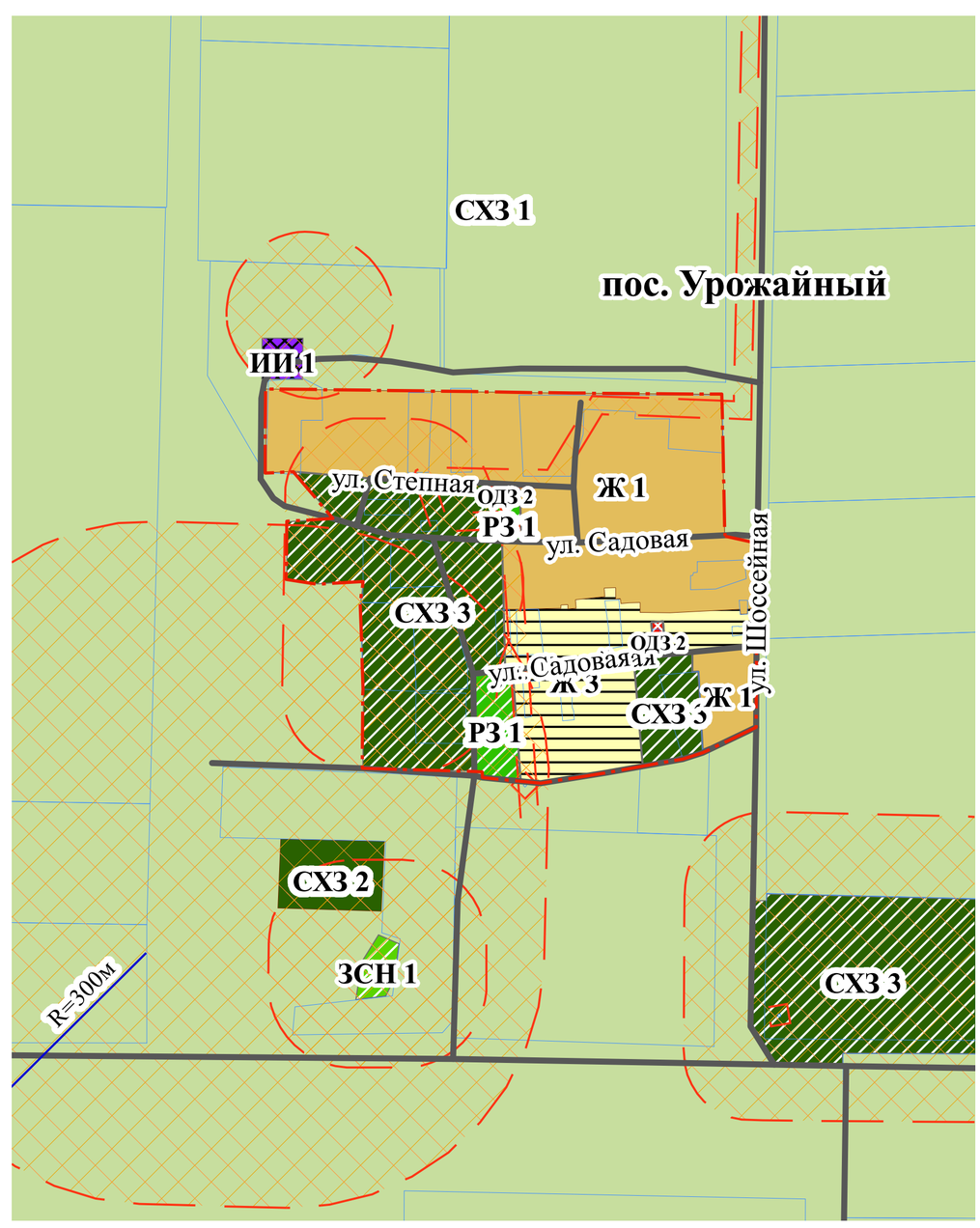

Территориальные зоны

Ж 1	ЗОНА ЗАСТРОЙКИ ИНДИВИДУАЛЬНЫМИ ЖИЛЫМИ ДОМАМИ	ПР 3	ПРОИЗВОДСТВЕННАЯ ЗОНА ОБЪЕКТОВ IV – V КЛАССА ОПАСНОСТИ
Ж 2	ЗОНА ЗАСТРОЙКИ МАЛОЭТАЖНЫМИ ЖИЛЫМИ ДОМАМИ	КС	ЗОНА КОММУНАЛЬНО-СКЛАДСКОГО НАЗНАЧЕНИЯ
Ж 6	ЗОНА РЕЗЕРВНОЙ ЖИЛОЙ ЗАСТРОЙКИ	ИИ 1	ЗОНА ОБЪЕКТОВ ВОДОСНАБЖЕНИЯ
ОДЗ 1	ЗОНА ДЕЛОВОГО НАЗНАЧЕНИЯ	ИИ 4	ЗОНА ОБЪЕКТОВ ЭЛЕКТРОСНАБЖЕНИЯ
ОДЗ 2	ЗОНА ОБЩЕСТВЕННОГО И КОММЕРЧЕСКОГО НАЗНАЧЕНИЯ	ТИ 2	ЗОНА ОБЪЕКТОВ ЖЕЛЕЗНОДОРОЖНОГО ТРАНСПОРТА
ОДЗ 3	ЗОНА СОЦИАЛЬНОГО И КОММУНАЛЬНО-БЫТОВОГО НАЗНАЧЕНИЯ	ИИ 3	ЗОНА ОБЪЕКТОВ ТЕПЛОСНАБЖЕНИЯ
ОДЗ 5	ЗОНА ОБЩЕОБРАЗОВАТЕЛЬНЫХ ОБЪЕКТОВ	ЗСН 1	ЗОНА РИТУАЛЬНОГО НАЗНАЧЕНИ
ОДЗ 6	ЗОНА ОБЪЕКТОВ ЗДРАВООХРАНЕНИЯ	ЗОСН	ЗОНА ОЗЕЛЕНЕНИЯ СПЕЦИАЛЬНОГО НАЗНАЧЕНИЯ
СХЗ 1	ЗОНА СЕЛЬСКОХОЗЯЙСТВЕННЫХ УГОДИЙ	ЕЛ 1	ЗОНА ЕСТЕСТВЕННОГО ЛАНДШАФТА
СХЗ 2	ЗОНА ОБЪЕКТОВ ЖИВОТНОВОДСТВА, ЗВЕРОВОДСТВА И ПТИЦЕВОДСТВА	ЗА	ЗОНА АКВАТОРИЙ
СХЗ 3	ЗОНА ОБЪЕКТОВ СЕЛЬСКОХОЗЯЙСТВЕННОГО НАЗНАЧЕНИЯ	Ж 3	ЗОНА ЗАСТРОЙКИ СРЕДНЕЭТАЖНЫМИ ЖИЛЫМИ ДОМАМИ
ТИ 1	ЗОНА ОБЪЕКТОВ АВТОМОБИЛЬНОГО ТРАНСПОРТА		
ТИ 4	ЗОНА ОБЪЕКТОВ ВОЗДУШНОГО ТРАНСПОРТА		
РЗ 1	ЗОНА МЕСТ ОТДЫХА ОБЩЕГО ПОЛЬЗОВАНИЯ		
РЗ 2	ЗОНА ОБЪЕКТОВ ОТДЫХА, СПОРТА И ТУРИЗМА		
ПР 2	ПРОИЗВОДСТВЕННАЯ ЗОНА ОБЪЕКТОВ II – III КЛАССА ОПАСНОСТИ		

						Договор № 48 от 02.04.2018 г.		
						Проект внесения изменений в правила землепользования и застройки Кубанского сельского поселения мунципального образования Новопокровский район		
Изм.	Кол.уч.	Лист	№док.	Подп.	Дата			
Директор		Сухаревская Н.М				Карта градостроительного зонирования территориии (с нанесенными зонами с особыми условиями использования территории) Кубанского сельского поселения Мунуципального образования Новопокровский район	Стадия	Лист	Листов
							КГЗ	4	4
						Карта градостроительного зонирования территориии пос. Вперед, пос. Южный, пос. Урожайный (с нанесенными зонами с особыми условиями использования территории) Кубанского сельского поселения. Условные обозначения. М 1:5 000	ООО "Земгеопроект"		